



MIASTO - OGRÓD  
PODKOWA LEŚNA

**Plany inwestycyjne w 2016r.  
w Mieście Ogrodzie Podkowa Leśna**

**Spotkanie z mieszkańcami  
25 lutego 2015r.**

Artur Tusiński  
Burmistrz Miasta Podkowa Leśna



# Program spotkania

- Leśny Park Miejski 18.00 - 19.20  
Prezentacja/informacja i dyskusja
- Drogi/ ścieżki rowerowe 19.20 –20.15  
Prezentacja/informacja i dyskusja
- Inne – dofinansowanie 20.15 - 20.30  
Informacja





# Leśny Park Miejski

## Zarys podejmowanych działań

- Projekt rewitalizacji Parku Miejskiego w Podkowie Leśnej – kier. proj. dr inż. arch. kraj. Beata J. Gawryszewska (SGGW) - październik 2006r.
- Uspołeczniiony proces przy tworzeniu projektu rewitalizacji  
mieszkańcy ↔ władze samorządowe ↔ organizacje
- Protesty - skargi, sprzeciwy i wszelkiego rodzaju pisma wyływały m.in. z lokalnej LOP przeciwko podejmowanym działaniom przez samorząd
- Aktywność władz przy wsparciu organizacji pozarządowych w staraniach o uzyskanie uzgodnień oraz pozyskanie środków zewnętrznych
- Remont Pałacyku (w części z pozyskanych funduszy zewnętrznych) 2005-2007







# Leśny Park Miejski



W roku 2009 Urząd Miasta Podkowa Leśna zlecił wykonanie projektów wykonawczych i budowlanych na podstawie projektu Rewitalizacji Leśnego Parku Miejskiego w Podkowie Leśnej wykonanego przez Samodzielny Zakład Sztuki Krajobrazu Wydział Ogrodnictwa i Architektury Krajobrazu Szkoła Główna Gospodarstwa Wiejskiego w Warszawie.



# Wykonane projekty budowlane i wykonawcze

- projekt budowlany i wykonawczy rewitalizacji i adaptacji Pałacyku w Podkowie Leśnej na Centrum Kultury i Inicjatyw Obywatelskich II etap Rewitalizacja Parku Miejskiego zagospodarowanie terenu – uzyskano pozwolenie na budowę
- projekt skablowania linii napowietrznej na terenie Parku Miejskiego w Podkowie Leśnej
- projekt przebudowy oświetlenia na terenie Parku Miejskiego w Podkowie Leśnej
- projekt budowlano wykonawczy przebudowy telekomunikacyjnej linii napowietrznej na doziemną



# Wykonane projekty budowlane i wykonawcze

- projekt budowlano wykonawczy przebudowy zbiornika wodnego na rzece Niwce rzece Niwce (rów RS-11) w miejscowości Podkowa Leśna pow. Grodzisk Mazowiecki

Na potrzeby projektu przebudowy zbiornika (stawu) wykonano:

- operat wodnoprawny
- badania geotechniczne dla rejonu zbiornika wodnego na rzece Niwce w Rewitalizowanym Parku Miejskim w Podkowie Leśnej

- wykonano wiercenia w glebie, które objęły zakresem czaszę i brzegi zbiornika wodnego, dla którego wykonano 7 otworów do głębokości 6.0m.

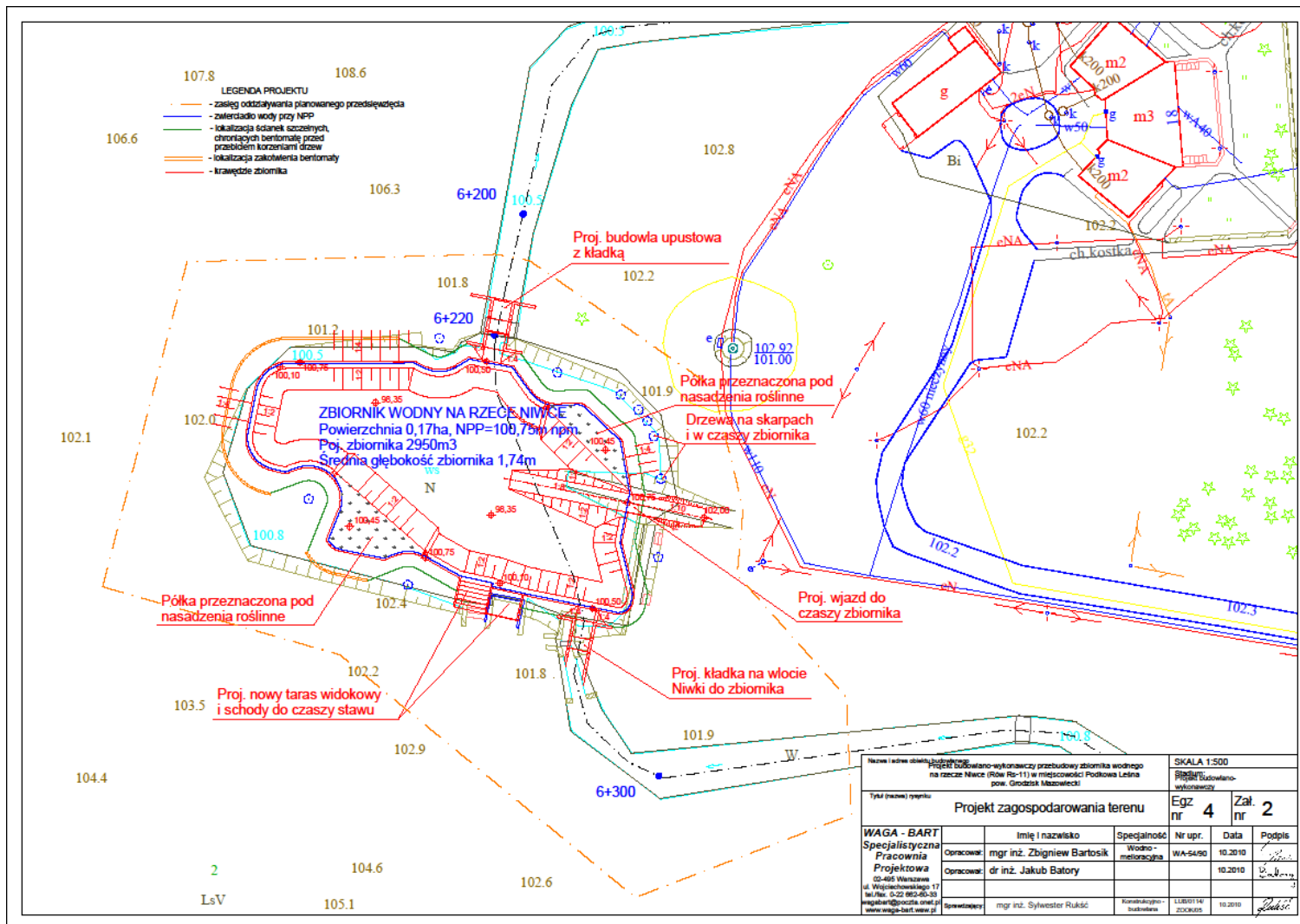
- stwierdzono, że nie występują warstwy gliny, ani w czaszy dna stawu ani w jego otulinie. Przewaga warstw gruntowych to piasek drobny żółty, piasek drobny szary oraz piasek średni szary.

- wykazano, że występowało tzw. rumowisko wleczone



# Projekt budowlano - wykonawczy przebudowy zbiornika wodnego na rzece Niwce (Rów Rs -11)

MIASTO - OGRÓD  
PODKOWA  
LEŚNA





# Zmiany w stosunku do koncepcji SGGW

- Ograniczenie ingerencji w tkankę przyrodniczą do minimum
- Rezygnacja z prowadzenia nowych ścieżek i wprowadzania pokrytych nawierzchnią polan na terenie leśnym
- Zamiana placu wokół stawu na ścieżkę celem ograniczenia ilości projektowanych nawierzchni
- Uproszczenie elementów małej architektury, które wykonane zostaną z drewna dla lepszego zharmonizowania ze środowiskiem leśnym
- Wprowadzenie oświetlenia wyłącznie w alei głównej
- W związku z upływem czasu, zaktualizowano również projekt gospodarki drzewostanem, co ma na celu ułatwienie prowadzenia prac pielęgnacyjnych.





# Projekt zagospodarowania terenu

MIASTO - OGRÓD  
PODKOWA  
LEŚNA





# Podjęte działania

- Czyszczenie stawu
- Pielęgnacja drzew







MIASTO - OGRÓD  
PODKOWA  
LEŚNA

# Staw

We wrześniu 2015r. wykonano prace związane z czyszczeniem stawu.



Staw przed czyszczeniem







MIASTO-OGRÓD  
PODKOWA  
LEŚNA

# Staw

## Staw po czyszczeniu



← Październik 2015



Luty 2016 →





# Pielęgnacja drzew


W roku 2015 na obszarze  
Leśnego Parku Miejskiego  
wypielęgnowano  
**260 drzew okazałych.**



Pielęgnacja została wykonana  
z pozyskanych środków  
zewnętrznych - Wojewódzkiego  
Funduszu Ochrony Środowiska  
i Gospodarki Wodnej w Warszawie.



# Pielęgnacja drzew



W roku 2014 usunięto 100 drzew martwych, które były zagrożeniem dla mieszkańców spacerujących po Parku



# Planowane inwestycje na rok 2016 w Leśnym Parku Miejskim

MIASTO - OGRÓD  
PODKOWA  
LEŚNA

Miasto Podkowa Leśna jest w trakcie przygotowania wniosków do Wojewódzkiego Funduszu Ochrony Środowiska i Gospodarki Wodnej w Warszawie.

- na **pielęgnację 873 drzew (slajd 16)-złożony**
- na **pielęgnację ok. 1000 drzew (slajd 17)**
- na **rewitalizację stawu** (po aktualizacji projektu budowlanego i wykonawczego zbiornika wodnego na rzece Niwce), (slajd 8).
- Kablowanie linii
- Dostawienie lamp (warunkowo)

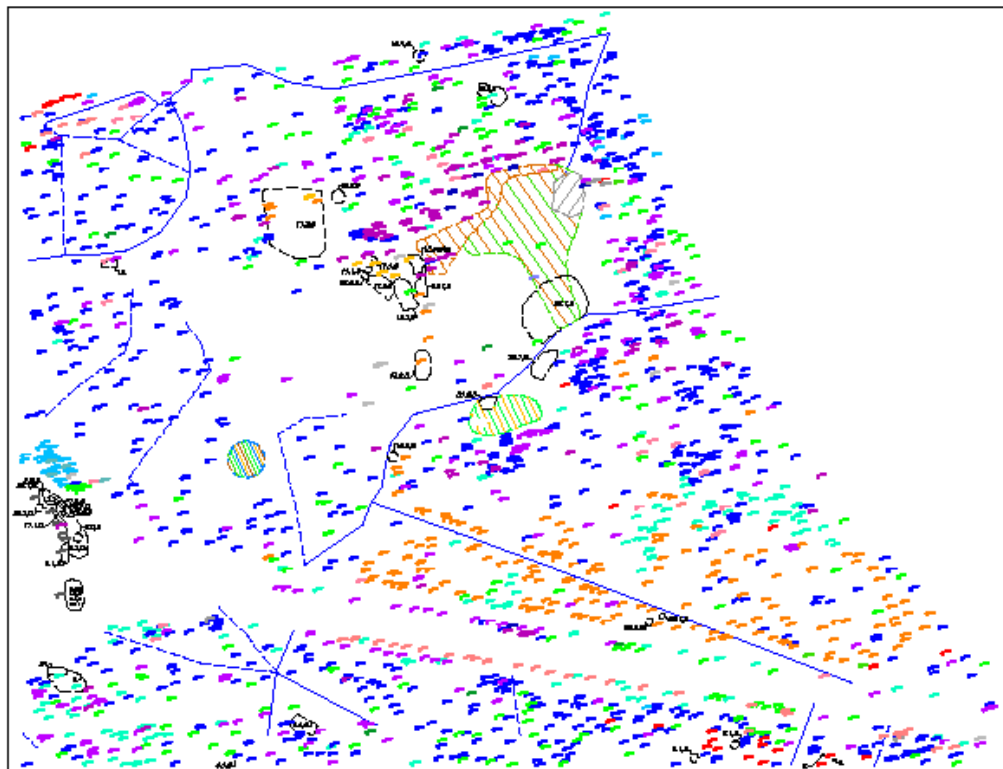


Wojewódzki Fundusz  
Ochrony Środowiska  
i Gospodarki Wodnej  
w Warszawie





# Obszar pielęgnacji drzew











MIASTO-OGRÓD  
PODKOWA  
LEŚNA

# Rewitalizacja stawu



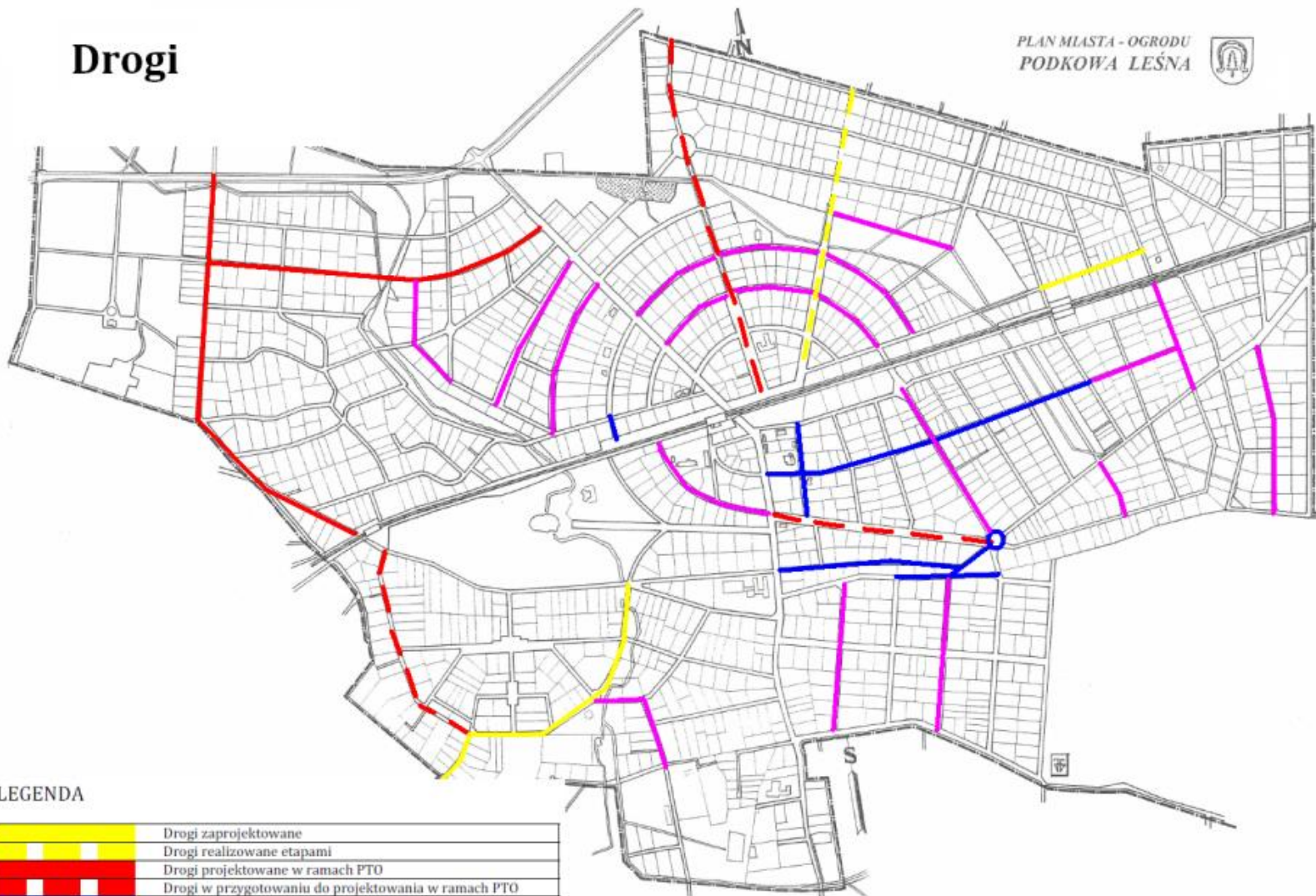




# Drogi

## Drogi

PLAN MIASTA - OGRÓDU  
PODKOWA LEŚNA



### LEGENDA

	Drogi zaprojektowane
	Drogi realizowane etapami
	Drogi projektowane w ramach PTO
	Drogi w przygotowaniu do projektowania w ramach PTO
	Drogi aktualnie projektowane przez Miasto
	Drogi przeznaczone w najbliższym czasie do projektowania



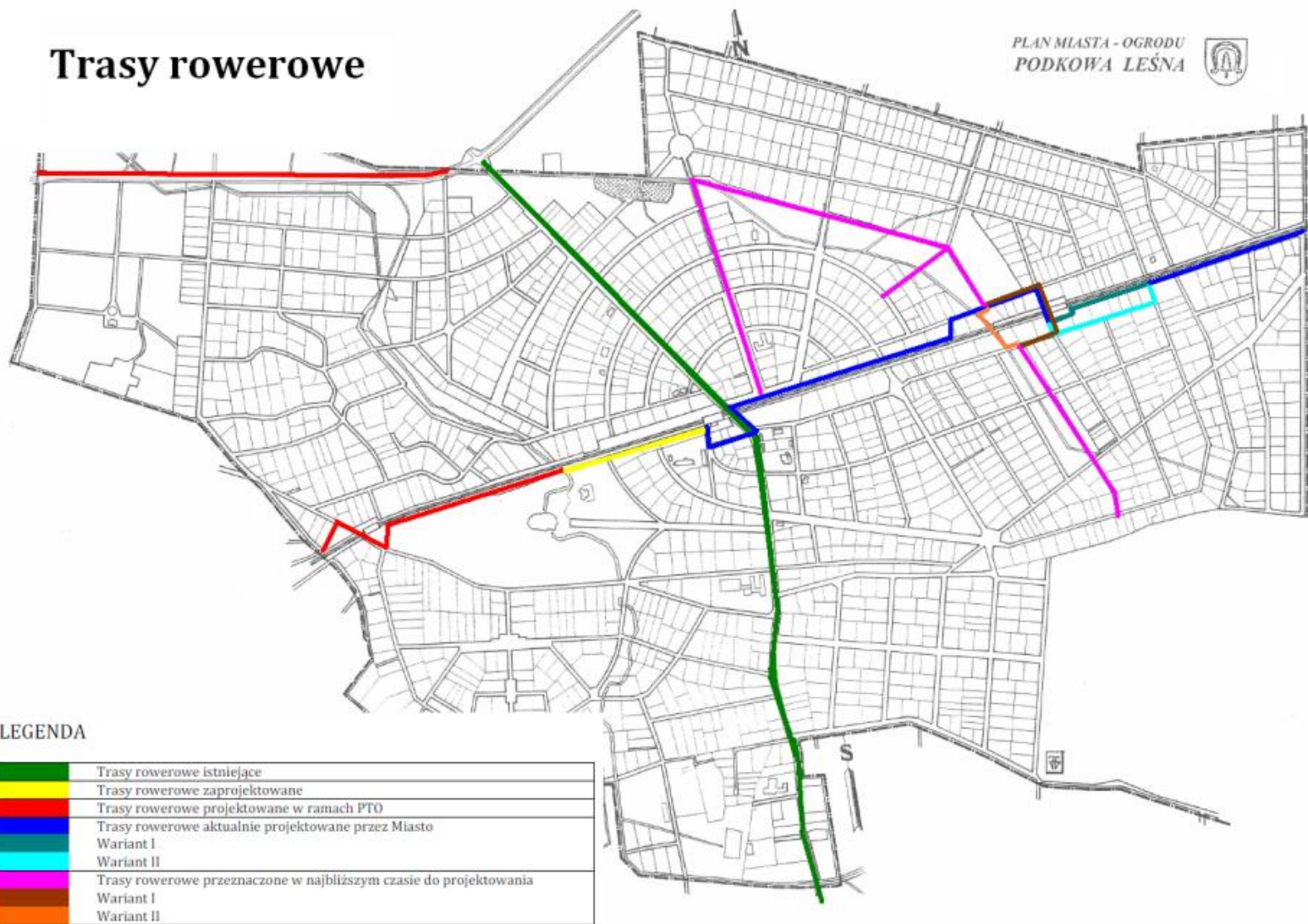
# Drogi ok. 13km

LP	PRZEBIEG DROGI	DŁUGOŚĆ około m
<b>Drogi zaprojektowane ( gotowe do wykonania)</b>		
1	Ciąg Paproci –Kwiatowa (połączenie wschodnie z ul. Parkową)	770
2	Ulica Myśliwska ( w trakcie realizacji etapami)	650
3	Ulica Jelenia (Królcza – Wiewiórek)	260
<b>Drogi aktualnie projektowane w ramach PTO</b>		
1	Ulica Gołębia	600
2	Ulica Zachodnia	480
3	Ulica Sokola	880
<b>Drogi przewidziane do projektowania w ramach PTO (pula dodatkowa)</b>		
1	Ulica Główna	900
2	Aleja Lipowa	550
3	Ulica Kwiatowa ( odc. Paproci – połączenie zachodnie z ul. Parkową)	530
<b>Drogi aktualnie projektowane przez miasto</b>		
1	Ulica Modrzewiowa (Jana Pawła II –Wschodnia)	850
2	Ulica Kościelna	240
3	Ulica Jodłowa	450
4	Ulica Reymonta ( odc. Żeromskiego-Słowackiego)	260
5	Ulica Bukowa ( odc. Reymonta – Lipowa)	130
6	Rondo ( połączenie ulic Lipowej- Topolowej- Bukowej –Sosnowej)	---
<b>Drogi przewidziane ( w przygotowaniu) do projektowania przez miasto</b>		
1	Ulica Wróbla(odc. Sokola- Jaskółcza)	280
2	Ulica Szpaków	410
3	Ulica Warszawska ( odc. Brwinowska – Słowicza)	400
4	Ulica Bobrowa ( odc. Myśliwska – zakręt)	320
5	Ulica Błońska ( odc. Brwinowska –Jelenia)	830
6	Ulica Helenowska ( odc. Brwinowska –Jelenia)	630
7	Ulica Sosnowa ( odc. Bukowa – Kolejowa)	280
8	Ulica Cicha ( odc. Bukowa – Leśna)	420
9	Ulica Topolowa	430
10	Ulica Dębowa ( odc. Sosnowa – Bukowa)	145
11	Ulica Mickiewicza	380
12	Ulica Ejsmonda	370
13	Ulica Sasanek ( od. Kwiatowa – Głogów)	110
14	Ulica Głogów ( odc. Sasanek – Irysowa)	170
15	Ulica Iwaskiewiczza	340
ogółem		13 060





# Projektowane trasy rowerowe





# Drogi ok 13km Trasy rowerowe ok.7,5km

MIASTO - OGRÓD  
PODKOWA  
LEŚNA

LP	PRZEBIEG TRASY	DŁUGOŚĆ około m
<b>Trasy zaprojektowane ( gotowe do wykonania)</b>		
1	Parów Sójek – WKD Główna	360
<b>Trasy aktualnie projektowane w ramach PTO</b>		
1	Granica miasta od strony zachodniej -WKD Zachodnia –Parów Sójek	760
2	Zachodnia granica miasta na drodze wojewódzkiej nr 719 – dalej w kierunku wschodnim wzdłuż drogi do granicy miasta z Brwinowem	1000
<b>Trasy przewidziane do projektowania w ramach PTO (pula dodatkowa)</b>		
1	Ulica Główna	900
2	Aleja Lipowa	560
<b>Trasy aktualnie projektowane przez miasto</b>		
1	WKD Główna – WKD Wschodnia – wschodnia granica miasta ( ul. Podleśna)	1900
<b>Trasy przewidziane ( w przygotowaniu) do projektowania przez miasto</b>		
1	Ulica Sosnowa – ul. Bobrowa - ul. Główna	1700
2	Ulica Bobrowa – ul. Rysia – ul. Błońska	200
ogółem		7380

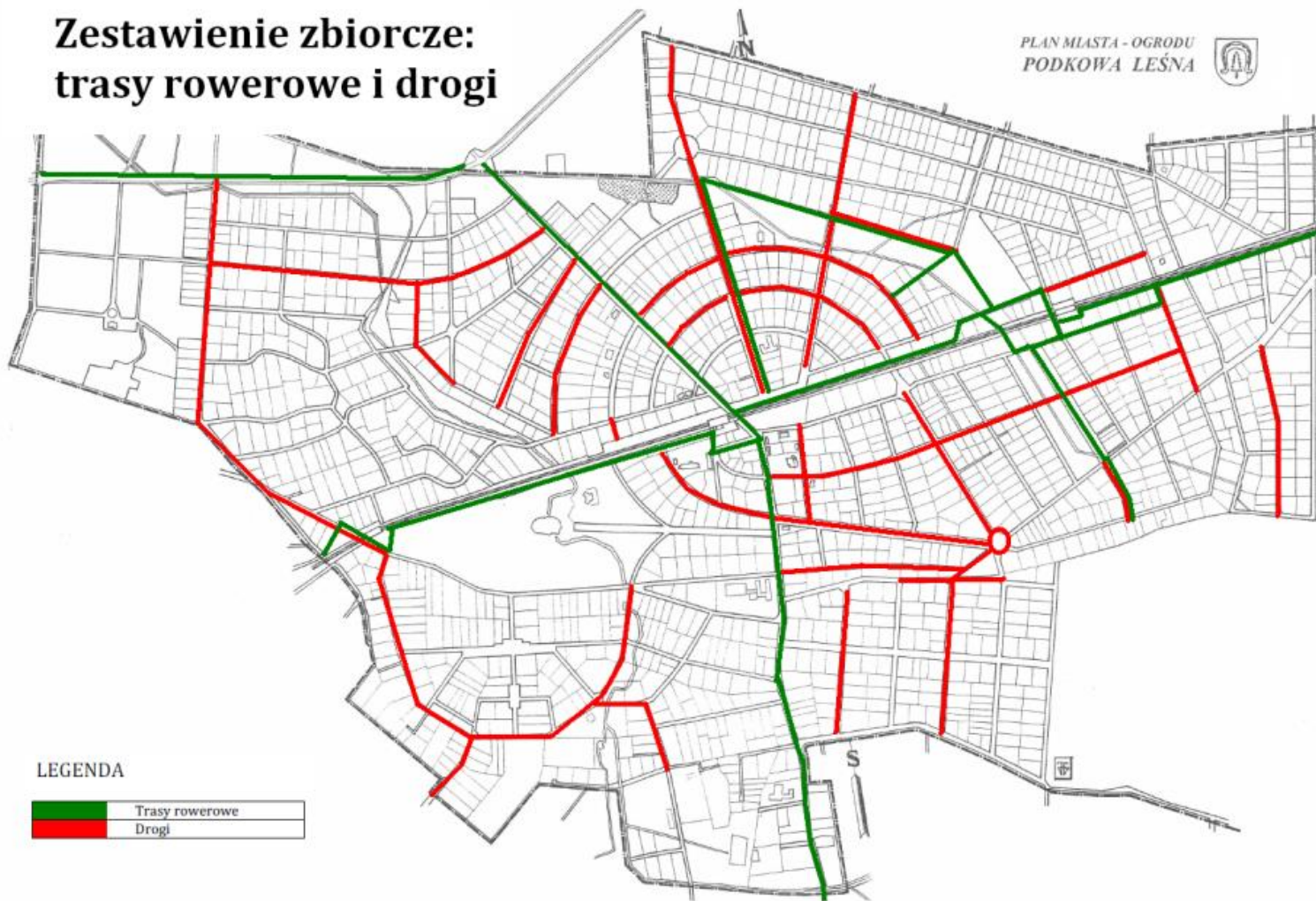


# Trasy rowerowe i drogi



MIASTO - OGRÓD  
PODKOWA  
LEŚNA

## Zestawienie zbiorcze: trasy rowerowe i drogi

PLAN MIASTA - OGRÓDU  
PODKOWA LEŚNA



LEGENDA

	Trasy rowerowe
	Drogi



# Środki zewnętrzne

- Fundusze 2007-13 RPO WM 7.2 – „*Budowa sali sportowej wraz z rozbudową i termomodernizacją budynków Zespołu Szkół Samorządowych w Podkowie Leśnej*” – wykonano studium aktualności- kwota dofinansowania ponad **5 mln. zł** (5.001.439,61 zł)
- Dofinansowanie **prac termomodernizacyjnych** czterech budynków podlegających miastu. Łączny koszt projektu wynosi ok. **1.370.000 zł** przy czym poziom dofinansowania wynosić będzie 80% - złożono wniosek
- Podpisano list intencyjny wyrażając chęć uczestnictwa w projekcie pt. „E-centra – Aktywizacja cyfrowa mieszkańców gmin”. Projekt zostanie złożony do końca marca przez Krajową Izbę Gospodarczą Elektroniki i Telekomunikacji przy współpracy Związku Ochotniczych Straży Pożarnych.





# Środki zewnętrzne - zamierzenia


Aplikowanie o środki unijne na następujące inwestycje:

- Ścieżki rowerowe
- Centra przesiadkowe P&R
- Oświetlenie uliczne
- Turystyka oraz ochrona obiektów zabytkowych
- Infrastruktura drogowa
- Konserwacja zieleni zabytkowej:
  - na terenie miasta **196 drzew**
  - w tym na terenie posesji prywatnych **24 drzewa**



## Środki zewnętrzne – zamierzenia c.d

- na pielęgnację **873 drzew**
- na pielęgnację ok. **1000 drzew**
- na rewitalizację stawu
- Inne projekty inwestycyjne oraz szkoleniowe (w zależności od dostępnych konkursów ze środków unijnych innych niż RPO WM oraz środków krajowych)



W niniejszej prezentacji wykorzystano materiały fotograficzne z archiwum prywatnego autora oraz dokumenty znajdujące się w archiwum Urzędu Miasta Podkowa Leśna. Wszystkie materiały stanowią własność intelektualną ich autorów.